



Sezione CAI di Gazzada Schianno

Sede Via Roma, 18 Gazzada Schianno (VA)

Tel. 379 293 3456

www.caigazzadaschianno.it



Escursionismo

Trekking Parco del Corno alle Scale (BO-MO-PT) 29/30/31 maggio 2026

Trekking nel Parco del Corno alle Scale con partenza dal Rifugio Cavone

Altezza massima: Monte Corno alle Scale mt. 1945.

Difficoltà E/EE.

Distanza totale di 33 km e dislivello complessivo in salita/discesa di 2500 mt.

Durata: tre giorni dal 29 al 31 maggio 2026.

I tempi di percorrenza indicati sono effettivi escluse le soste.

Costo totale: 180 euro (viaggio in 4 persone per auto e ½ pensione in rifugio – bevande escluse)

Partenza da Gazzada il giorno 29 maggio alle ore 5.30. Ritorno previsto a Gazzada per le ore 21 del 31 maggio.

Attrezzatura consigliata: Scarponi, bastoncini, abbigliamento adeguato alla stagione, (prevedere di avere il vestiario per tre giorni), guscio antivento, 2 moschettoni a ghiera, 7 mt. di cordino diametro 8 mm. 2 cordini da 1,5 mt. da 5/6 mm. Tessera CAI, Carta Identità, Tessera sanitaria, Telefono, cibo per il primo giorno, snack vari secondo le esigenze personali, sacco lenzuolo, asciugamano, ciabatte, medicine personali.

Attenzione: iscrizione solo via SMS o messaggio WhatsApp ai direttori di escursione: Renato Fontanel 338 8489916, Bruno Barban 339 1010998

Il trekking è riservato ai Soci CAI in regola con il tesseramento per l'anno 2026. SI INFORMA CHE LE FOTOGRAFIE/VIDEO DELLA PRESENTE ESCURSIONE POTRANNO ESSERE PUBBLICATI SU TUTTI I SOCIAL MEDIA DEL CAI DI GAZZADA SCHIANNO. L'ESCURSIONE SARA' CONDOTTA IN ACCORDO AL REGOLAMENTO ESCURSIONI SEZIONALE:

https://www.caigazzadaschianno.it/images/documenti/REGOLAMENTO_ATTIVITA'_SEZIONALI_GAZZADA_2025.pdf

Il Parco Regionale del Corno alle Scale è un'area appenninica dell'Italia centrale, situata nella provincia di Bologna, che si estende per circa 5.000 ettari, caratterizzata da una vetta che sfiora i 2.000 metri (Corno alle Scale) e un paesaggio che varia dagli ambienti tipicamente appenninici a quelli alpini. Offre paesaggi suggestivi, con la presenza di valli scavate da torrenti (come il Dardagna), fitte faggete, abetine e praterie d'alta quota. Nel corso del nostro Trekking percorreremo alcune tratte del lunghissimo (c.a.8.000 km) e famoso **Sentiero Italia (SI)**, questo sentiero corre sul crinale dal quale potremo ammirare (meteo permettendo) il mar Tirreno con la vista che spazia fino all'isola di Gorgona e le Alpi Apuane.



Rifugio Duca degli Abruzzi al lago Scaffaiolo (1.787 mt). Si trova nella parte culminale dell'antico anfiteatro glaciale del Corno alle Scale, la più importante montagna dell'Appennino Bolognese e situato lungo il Sentiero Italia, più precisamente sulle rive del Lago Scaffaiolo. È il più antico rifugio edificato in tale porzione degli Appennini. Fu' inaugurato il 30 giugno 1878 grazie all'iniziativa congiunta del CAI di Firenze e quello di Bologna. A causa del clima, guerra e atti vandalici il rifugio fu riedificato per ben tre volte, l'ultima volta il 30 settembre 2001 in muratura.

Luoghi di interesse storico e naturalistico

Torrente Dardagna e le sue cascate. Il torrente Dardagna nasce da due distinti rami, a est, dal Corno alle Scale (1.945 mt.) e, a ovest, dal Monte Spigolino (1.827 mt.). Il torrente lungo il corso e fino al Santuario della Madonna dell'Acero forma sette cascate. Il sentiero che percorreremo affiancherà le cascate e ci condurrà al Santuario della Madonna dell'Acero.

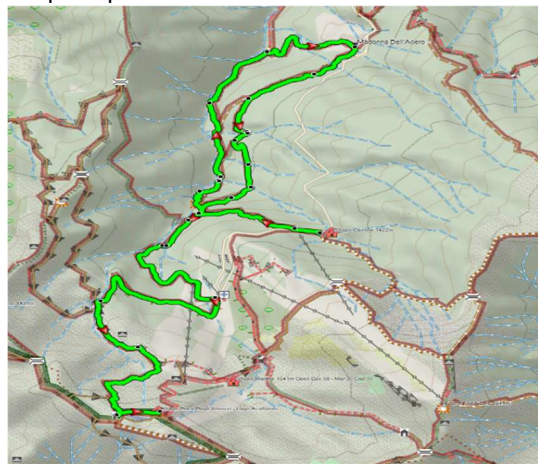
Santuario della Madonna dell'Acero (1.200 mt.). L'antico santuario è stato costruito nel 1500 sul luogo in cui la Madonna apparve a due pastorelli salvandoli da una bufera di neve e ridonando, ad uno di loro, l'uso della parola secondo un'antica leggenda. La pianta del santuario è a croce latina e sotto l'altare maggiore (la parte più antica del santuario è quella vicino al campanile), sono custoditi i resti del primo tempio sorto per commemorare il miracolo. All'interno sono conservati tantissimi ex-voto che la riconoscenza popolare ha lasciato alla chiesa fra i



quali di pregevole fattura il gruppo di statue lignee dette "Brunori", fatto costruire dalla famiglia di Brunetto Brunori come ex voto per essere miracolosamente scampato alla morte in occasione della battaglia di Gavinana del 3 agosto 1530.

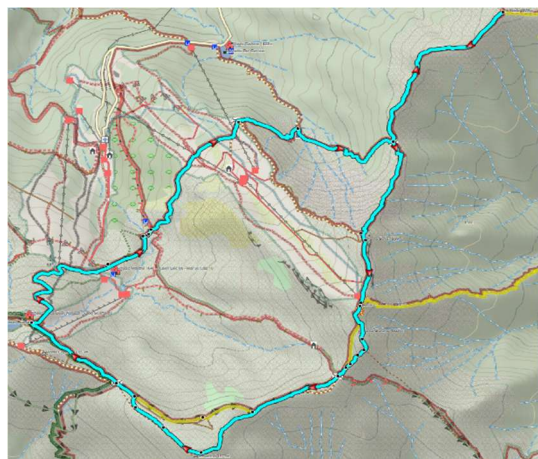
Lago Scaffaiolo (1.775 mt.). È situato lungo il crinale appenninico. È un punto di congiuntura tra Appennino Modenese, Bolognese e Pistoiese. Situato sotto la vetta del monte Cupolino (1853 mt.) ed a meno di due ore di cammino dal Corno alle Scale. A differenza di altri laghi dell'Appennino Tosco-Emiliano (es. lago Santo Parmense), il lago Scaffaiolo non è di origine glaciale, ma deve la sua origine ad azioni di alterazione chimica e fisica, con conseguente disfacimento del macigno (questo spiega l'impermeabilità del terreno), e all'azione di neve e venti; e sembra sia alimentato dalle acque piovane, dalla fusione delle nevi e da una falda (ubicata sotto il Monte Cupolino).

Passo della Croce Arcana (1.669 mt.) è un valico dell' Appennino toscano-emiliano, situato fra le province di Pistoia e Modena. Il panorama che vi si ammira è a 360 gradi: va dalle cime più elevate dell'Appennino toscano-emiliano, alle vallate del pistoiese, del modenese e del bolognese; quando è sereno in lontananza si scorgono le vette delle Alpi Apuane e le Alpi. Il passo era assai frequentato fino dal basso Medioevo per transitare dalla Toscana alla pianura Padana e viceversa. E' noto per essere uno dei posti più ventosi d'Italia.



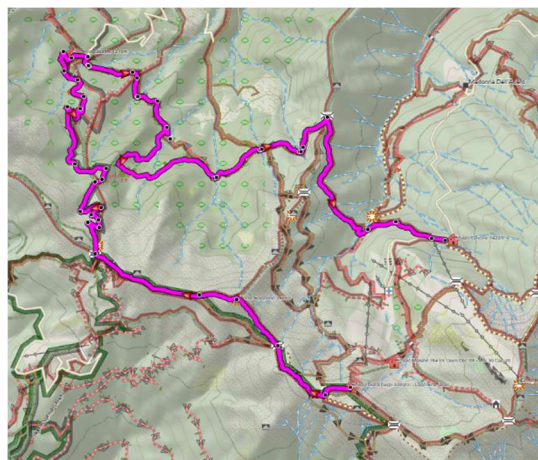
Descrizione itinerario: 1° giorno

Partenza dal parcheggio presso il Rif. Cavone (1424 mt.). Da qui prenderemo il sentiero 337 e poi 331C fino al Santuario della Madonna dell'Acero (1200 mt.). Scenderemo al torrente Dardagna e poi costeggeremo le cascate percorrendo i sentieri 331A e 333. Continueremo sul sentiero 333 fino a quota 1550 mt. dove devieremo a sinistra sul sentiero 401 che ci condurrà al rifugio Duca degli Abruzzi (1.787 mt.). Tot. 10 Km + 930 -560 mt. Tempo stimato 5 ore. Diff. E



Descrizione itinerario: 2° giorno

Partenza dal Rifugio Duca degli Abruzzi al Lago Scaffaiolo, dopo il Rifugio alle Malghe prenderemo i sentieri 335A, 337 e 129 per arrivare al Monte La Nuda (1.823 mt.). Torneremo sui nostri passi per il sentiero 129 e attraverso i "balzi dell'ora" arriveremo a Punta Sofia (1.939 mt.) la prima delle tre vette del Corno alle Scale. Da qui procederemo lungo il crinale fino alla vetta principale del Corno alle Scale e poi all'ultima delle tre vette: Punta Giorgina (1.927 mt.). Arrivati al Passo dello Strofinatoio (1.847 mt.) prenderemo il sentiero 00 (Sentiero Italia) che attraverso il Passo dei Tre Termini ci condurrà al Rifugio Duca degli Abruzzi. 9,5km +830/-830 mt. Tempo stimato 6 ore. Diff. EE



Descrizione itinerario: 3° giorno

Partenza dal Rifugio Duca degli Abruzzi al Lago Scaffaiolo, prenderemo il sentiero 00 (Sentiero Italia) passando dal Passo della Calanca, dal Monte Spigolino (1.827 mt.) e fino al Passo della Croce Arcana (1.669 mt.) Qui percorrendo il sentiero 415 arriveremo al Rifugio Capanno Tassoni (1.317 mt.), Dopo una sosta riprenderemo il cammino sui sentieri 445, 337 e 333 che ci condurranno alle auto. 13Km +780/-1150mt. Tempo stimato 5 ore. Diff. E