



CAI Gazzada Schianno

Sede Via Roma 18 Gazzada
Tel. 0332 464042

www.caigazzadaschianno.it

Escursionismo



Resegone – Piani D'Erna “Creste Nord”

IN SINTESI

DIFFICOLTA' EE

QUOTA DI PARTENZA 1290

QUOTA MAX 1875

QUOTA MIN 600

DISLIVELLO SALITA 870

DISLIVELLO DISCESA 1600

DURATA 7 ore circa

LOCALITA' DI PARTENZA Arrivo funivia piani d'Erna

LOCALITA' DI ARRIVO Parcheggio piazzale funivia piani d'Erna

ORARI DI PARTENZA: Parcheggio “Italo Cremona” Gazzada
ore 6,45

Parcheggio funivia dei piani d'Erna ore 8,15

COSTI STIMATI: Quota soci 14 € non soci 16 € + assicurazione

Risalita in funivia dal parcheggio ai piani d'Erna € 7,00

PRANZO: Al sacco con possibilità di breve sosta in rifugio.

ATTREZZATURA: Scarponi, Bastoncini, Abbigliamento adeguato alla stagione

2 Moschettoni a ghiera, 7 mt di cordino diametro 8 mm., 2 cordini da 1,5 mt da 5 / 6 mm. zaino da 20 / 30 lt

Obbligatoria Mascherina e gel disinfettante personale

DATA GITA: 13 Settembre 2020

DIRETTORI ESCURSIONE: Simone Barsanti, Attilio Motta, Bruno Barban.

Leggere attentamente le note per le misure anti covid-19 a cui attenersi durante l'escursione

Attenzione: iscrizione solo via SMS o messaggio WhatsApp ai direttori di escursione:

Simone Barsanti 338 3503602

Attilio Motta 349 5925273

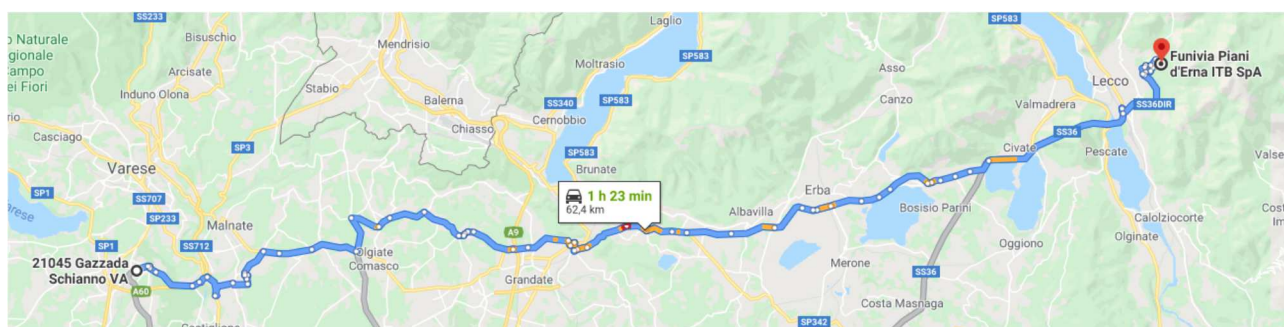
Bruno Barban 339 1010998



CARTOGRAFIA DI RIFERIMENTO: Carta KOMPASS 105 Lecco Valle Brembana

COME ARRIVARE:

Partendo dal parcheggio (punto di ritrovo) prendere SP57, SP233, Vedano O., SS342 e SS36DIR in dir in direzione di Via ai Poggi a Lecco. Prendere l'uscita verso Versasio da SS36DIR e seguire Via ai iPoggi fino a Via Prealpi fino al parcheggio della Funivia Piani d'Erna ITB S.p.A..



IL LUOGO:



“... il Resegone, dai molti cucuzzoli in fila, che in vero lo fanno somigliare a una sega..”. Un profilo inconfondibile per questa montagna che si sviluppa da nord a sud partendo dal Passo del Giuff per correre sino alla Punta Cermenati. Il gruppo del Resegone si estende dal Culmine di San Pietro in Valsassina, dove si stacca dal Gruppo dei Campelli, al Colle di Balisio, che lo separa dalle Grigne, e al Passo di Palio, dove si congiunge alla costiera dello Zucco di Valbona e alle Colline Bergamasche. Il monte, sul versante lecchese, ci mostra il suo aspetto aspro di roccia, costituita principalmente dalla dolomia. Proprio per questa sua caratteristica geologica, possiamo ben dire che ci ricorda le più famose Dolomiti.

INTINERARIO:

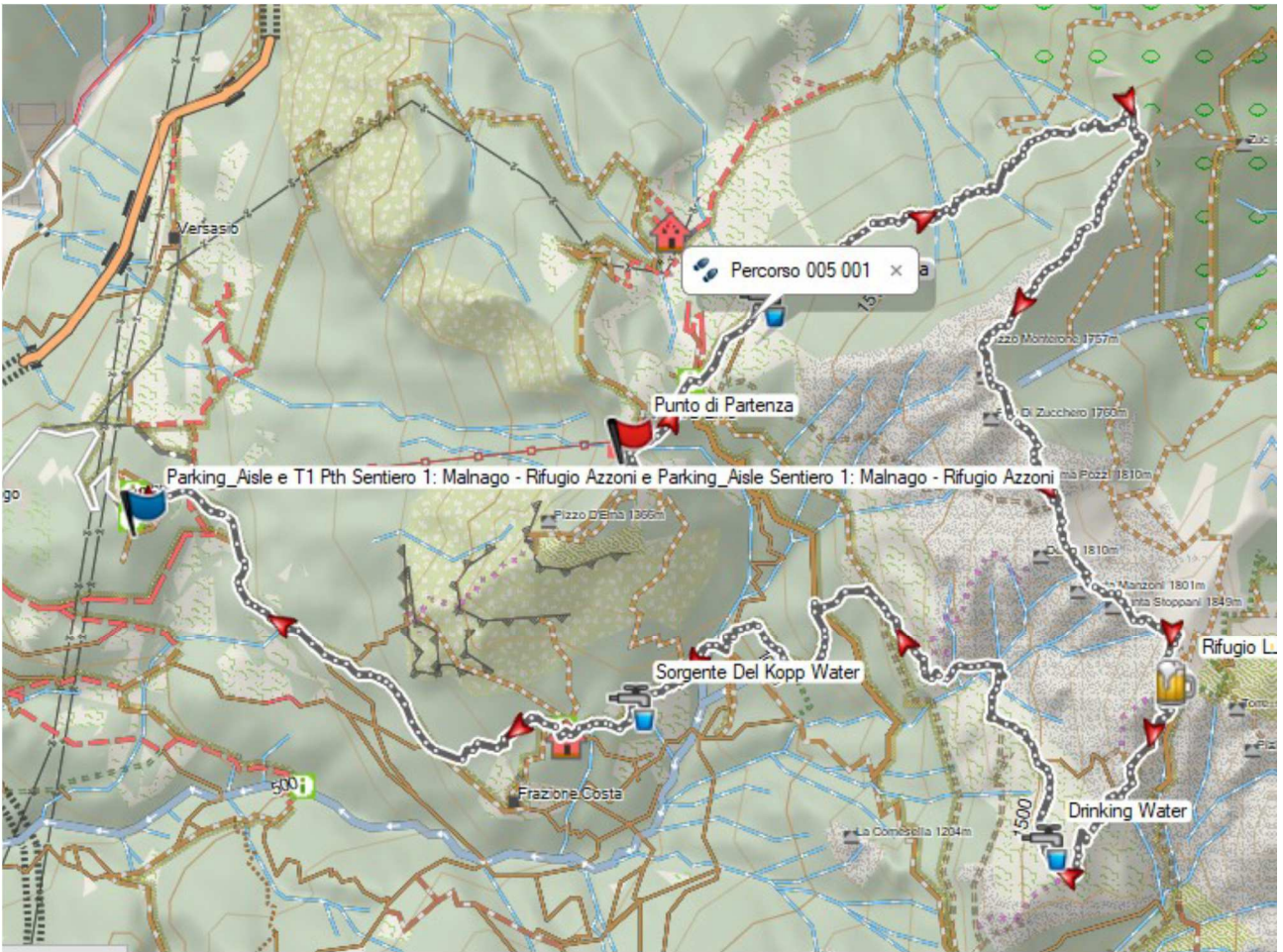


Dall'arrivo della funivia (1291 m) scendere brevemente lungo la strada sul grande pianoro dove diverse paline e cartelli in legno indicano i vari percorsi. Prendere il sentiero n. 7A che attraversa il pianoro e sale dolcemente in direzione nord-est entrando nel bosco. Si raggiunge in circa 45 minuti il Passo del Giuff (1515 m) dove faremo una breve sosta di ricompattamento. Imboccando il sentiero in direzione sud, si arriva quasi subito alla palina che indica il sentiero n. 582, o "Sentiero delle Creste". Qui il rifugio Azzoni è segnalato a tre ore di distanza.

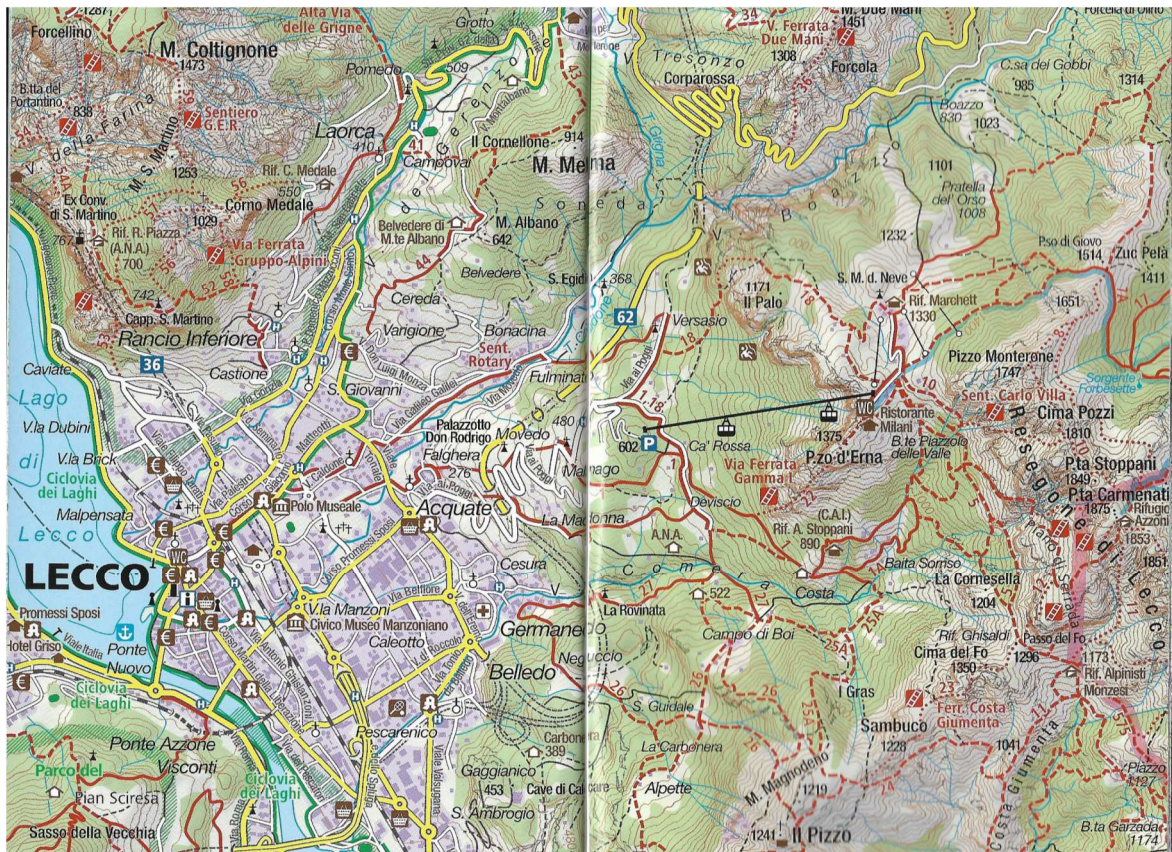
Si inizia quindi a percorrere la cresta nord del Resegone, inizialmente per un tratto ripido in salita tra erba e alcune piccole roccette. Si tocca il Pizzo Morterone (1747 m) e da qui la cresta prende un andamento a saliscendi tra roccette e tratti erbosi. Si raggiunge il Pan di Zucchero (1754 m) da cui si scende per risalire alla Cima Pozzi (1810 m). Si scende ancora alla selletta del canalone Bobbio per poi subito risalire di fianco alla Punta Manzoni (1801 m) e alla Punta Stoppani (1849). Dopo una lunga ed esposta discesa si raggiunge la sella del Canalone Comera. Si risale infine alla Punta Cermenati (1875 m), la vetta più alta del Resegone, e al sottostante rifugio Azzoni (1860 m). Tempo di marcia: h 3,30' Dopo una doverosa sosta alla *croce della Punta Cermenati a rimirare il meraviglioso panorama*, con riconoscimento delle vette aiutato dal cippo che ospita la rosa dei venti, si scende al rifugio Azzoni dove potremmo fare pausa pranzo. Pronti a ripartire si imbecca il sentiero 1 che dal rifugio volge verso sud fino a raggiungere l'uscita della ferrata "del centenario" a quota 1560 mt. Da qui il sentiero prende direzione nord, e poco lontano possiamo incontrare un punto acqua, continuiamo verso nord fino a raggiungere località "pian Serrada" (1540 mt) e continuando lungo il sentiero 1 fino al rifugio "Stoppani" (troveremo un punto acqua prima del rifugio).

Riprendiamo il nostro percorso di rientro teniamo la direzione Ovest e a solo 100 mt circa troveremo una nuova intersezione con una traccia che prosegue in direzione Ovest (Stoppani scorciatoia) per circa 450 mt e ritroviamo il sentiero Nr 1 che imbrocheremo in direzione Nord per seguirlo fino a raggiungere il parcheggio delle Funivia.

Alternativa per la discesa: ... continuando lungo il sentiero N°1 raggiungiamo l'incrocio con il sentiero N° 5 (1230 m.) ci immettiamo su quest'ultimo e proseguiamo verso i Piani d'Erna (nord-ovest) che raggiungiamo in circa 30'. Con la funivia raggiungiamo il parcheggio.



Estratto traccia Garmin BaseCamp



Carta KOMPASS 105 Lecco Valle Brembana